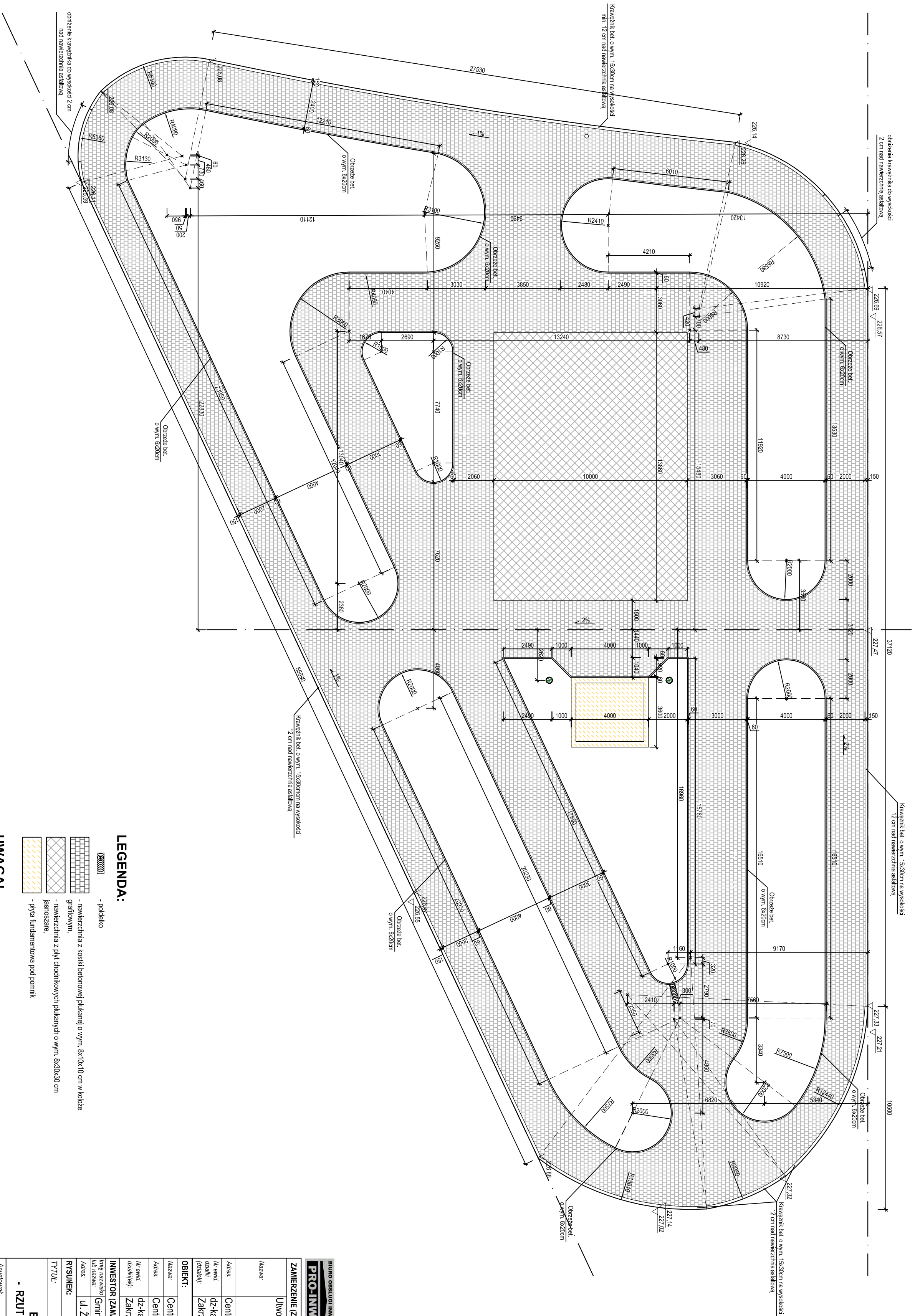






BRANŻA DROGOWA
- RZUT RYNKU - PLAC,

skala 1 : 150

LEGENDA:

- | | |
|---|---|
|  | - podłoga |
|  | - nawierzchnia z kostki betonowej, plikowanej o wym. 8x10x10 cm w kółko graniowym |
|  | - nawierzchnia z płyt chodnikowych plikowanych o wym. 8x30x30 cm jasnoszare |
|  | - płyta fundamentowa pod pomnik |

UWAGAI!

Ukształtowanie projektowanej nawierzchni i terenu zgodnie z ukształtowaniem nawierzchni asfaltowych otaczających dróg przy wyniesieniu krawężnika 12 cm ponad istniejącą nawierzchnię.

PROJINWEST

BIURO OBSŁUGI INWESTYCJI

23-200 Koszów, ul. Liniejska 115, tel/fax 81 825 18-10

www.proj-inwest.koszow.pl, e-mail: biuro@proj-inwest.koszow.pl

NIP: 715-123-07-76, Regon: 1432363370

ZAMIERZENIE (ZAMOWIENIE) / OBIEKTY:

Umieszczenie Centrum miejscowości Zakrzówek.

Nazwa:

Adres:

Centrum Zakrzówka przy ul. Żeromskiego, 23-213 Zakrzówek,

Nr ewid. działki:

dz-ka nr ew. 726, 76/22, 76/3, 76/9, ob. geod. 060710_2,0018 -

działki/parceli:

Zakrzówek, pow. krasńicki, woj. lubelskie.

OBIEKT:

Nazwa:

Centrum Zakrzówka - RYNEK

Adres:

Centrum Zakrzówka przy ul. Żeromskiego,

Nr ewid. działki/parceli:

dz-ka nr ew. 726, 76/22, 76/3, 76/9, ob. geod. 060710_2,0018 -

INWESTOR (ZAMAWIAJĄCY):

Nazwa:

Gmina Zakrzówek,

Adres:

ul. Żeromskiego 24, 23-213 Zakrzówek

RYSUNEK:

TYTUŁ:

SKALA:

NUMER:

BRANŻA DROGOWA

- RZUT RYNKU - PŁAC, CHODNIKI

1:150

D1

Asystent:

PROJEKTOWAŁ / OPRACOWAŁ:

SPRAWDZIŁ:

DATA:

12.12.2013 r.

DATA:

12.12.2013 r.